

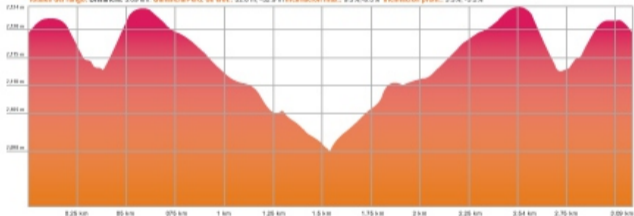
9ª CARRERA
ANÁHUAC-ZIBATÁ

ALTIMETRÍA

3K

Gráfico: Mín. Prome. Máx. Elevación: 2088, 2114, 2124 m

Totales del rango: Distancia: 3.00 km. Gaseosa/Perd. de elev.: 52.6 m, -52.9 m Inclinación mín.: 9.3%-9.5% Inclinación prom.: 3.3% -3.2%



INSCRÍBETE EN: aqsports.com.mx

5K



ALTIMETRÍA

10K

Gráfico: Min., Prom., Máx. Elevación: 2078, 2121, 2156 m.

Totales del rango: Distancia: 5.36 km. Ganancia/Pérd. de elev.: 110 m., - 111 m. Inclinación máx.: 10.3%, -10.4% Inclinación prom.: 4.5%, -3.6%

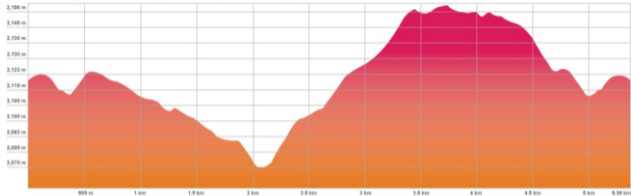
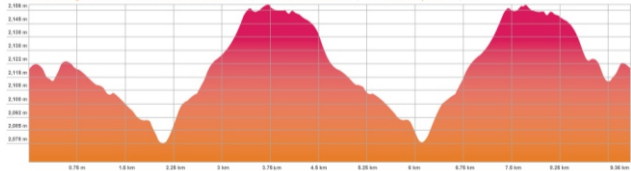


Gráfico: Min., Prom., Máx. Elevación: 2078, 2121, 2156 m.

Totales del rango: Distancia: 9.36 km. Ganancia/Pérd. de elev.: 192 m., - 193 m. Inclinación máx.: 10.0%, -10.6% Inclinación prom.: 4.6%, -3.6%



INSCRÍBETE EN: aqsports.com.mx